



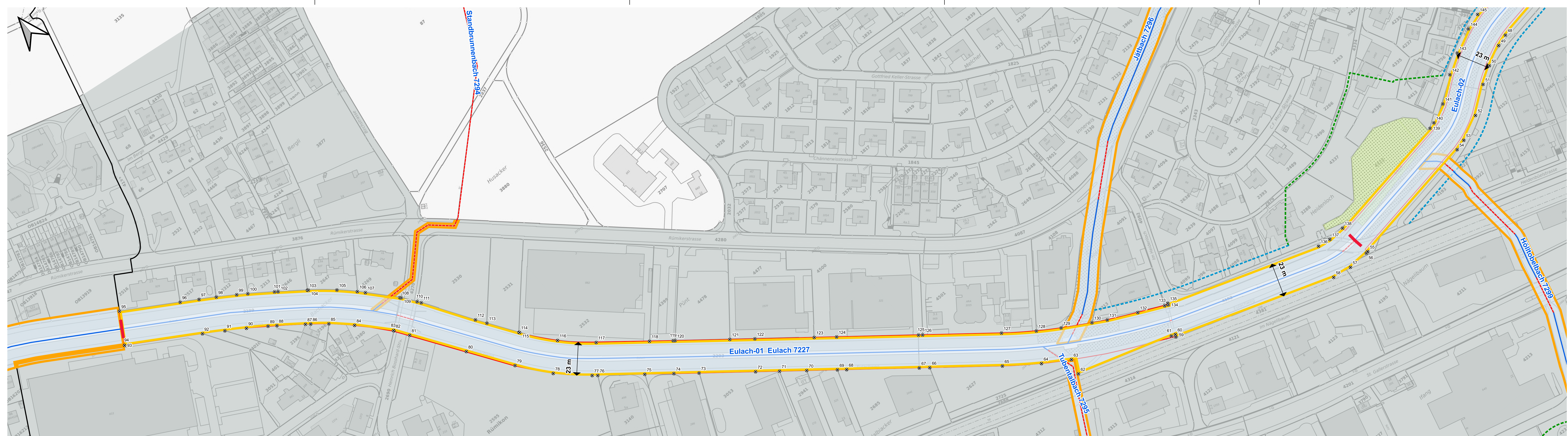
Kanton Zürich
Baudirektion
Amt für
Abfall, Wasser, Energie und Luft

Gewässerraumfestlegung im Siedlungsgebiet nach Art. 41a
GSchV und § 17 WsV

Kantonales Gewässer in den Gemeinden der 3. Priorität

EULACH

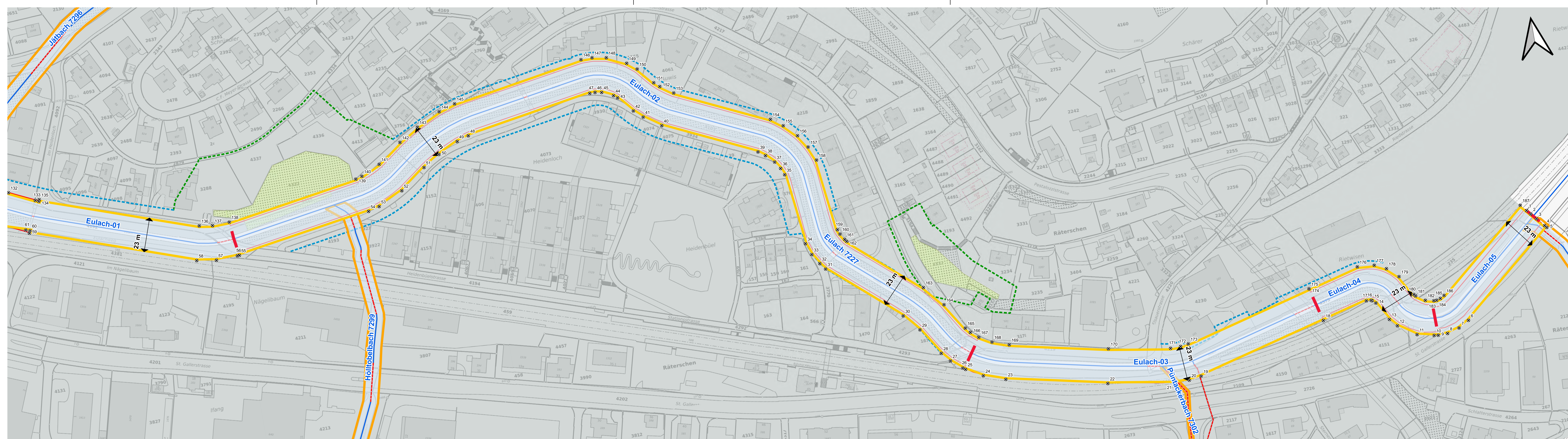
Anhang A11: Detailpläne Gewässerraum



Kantonales Gewässer in den Gemeinden der 3. Priorität

1 : 1'000

- Festlegungsinhalte**
- Gewässerraum
 - ¹ Koordinatenpunkte
- Ergänzende Inhalte**
- Gewässerraum in Kraft*
 - Minimaler Gewässerraum gemäss Art. 41a GSchV
 - Fließgewässer offen / eingedolt
 - Abschnittsbezeichnung
 - Gewässername / -nummer
 - Siedlungsgebiet
 - Gewässerabstandslinie
 - Waldabstandslinie
 - Wald
 - Gemeindegrenze




Gemeinde Elsau

Eulach, kantonales Fließgewässer Nr. 7227

Gewässerraum-Festlegung im Siedlungsgebiet nach Art. 41a GSchV und § 17 WsV

Kantonales Gewässer in den Gemeinden der 3. Priorität

1 : 1'000

- Festlegungsinhalte**
-  Gewässerraum
 -  ¹ Koordinatenpunkte

- Ergänzende Inhalte**
-  Gewässerraum in Kraft*
 -  Minimaler Gewässerraum gemäss Art. 41a GSchV
 -  Fließgewässer offen / eingedolt
 -  Eulach-01 Abschnittsbezeichnung
 -  Eulach 7227 Gewässername / -nummer
 -  Siedlungsgebiet
 -  Gewässerabstandslinie
 -  Waldabstandslinie
 -  Wald



Gemeinde Elsau

Eulach, kantonales Fließgewässer Nr. 7227

Gewässerraum-Festlegung im Siedlungsgebiet nach Art. 41a GSchV und § 17 WsV









Kantonales Gewässer in den Gemeinden der 3. Priorität

1 : 1'000

Festlegungsinhalte

-  Gewässerraum
-  ¹ Koordinatenpunkte

Ergänzende Inhalte

-  Gewässerraum in Kraft*
-  Minimaler Gewässerraum gemäss Art. 41a GSchV
-  Fließgewässer offen / eingedolt
-  Eulach-01 Abschnittsbezeichnung
-  Eulach 7227 Gewässername / -nummer
-  Siedlungsgebiet
-  Waldabstandslinie
-  Wald

* Gewässerraum, der in einem anderen Verfahren zu einem früheren Zeitpunkt rechtskräftig festgelegt wurde